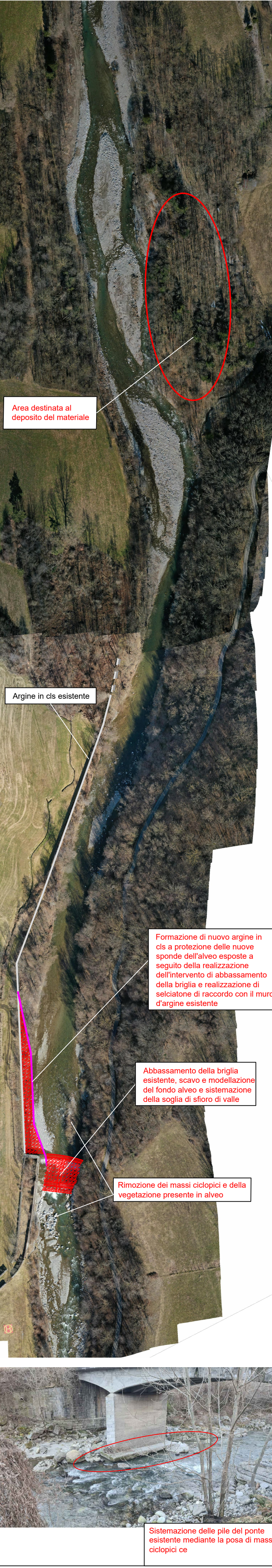
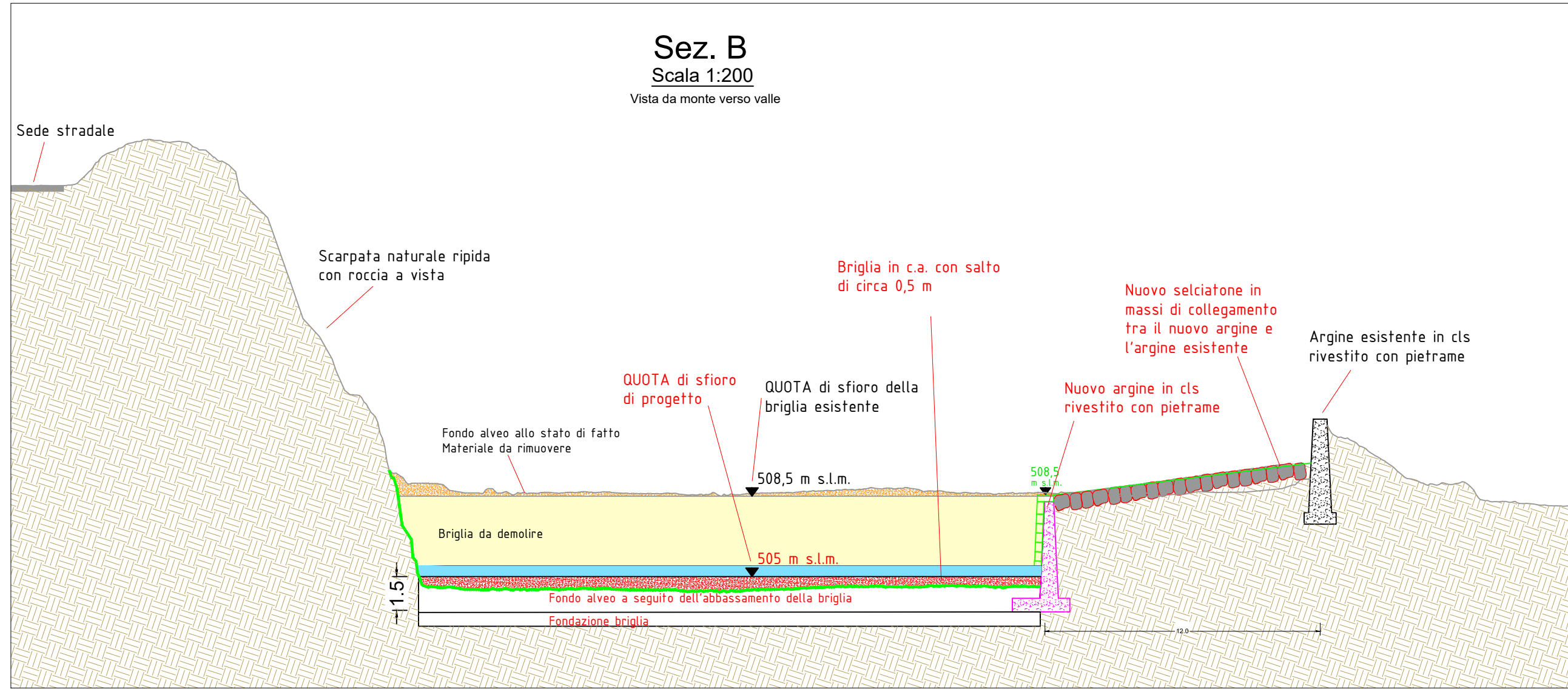

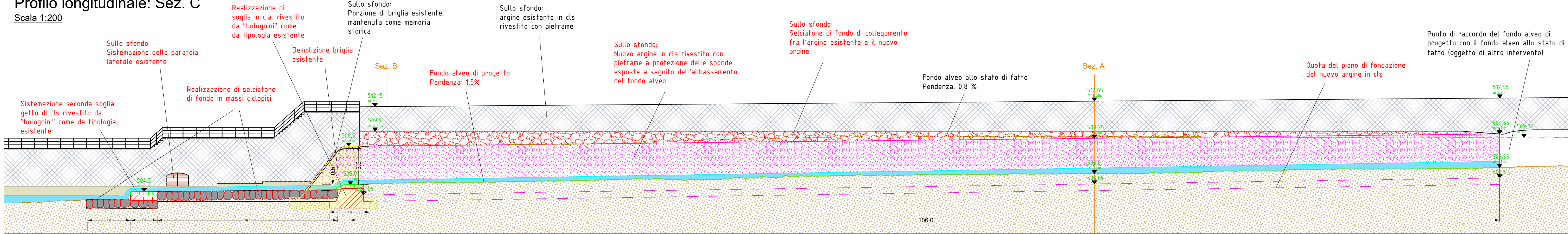



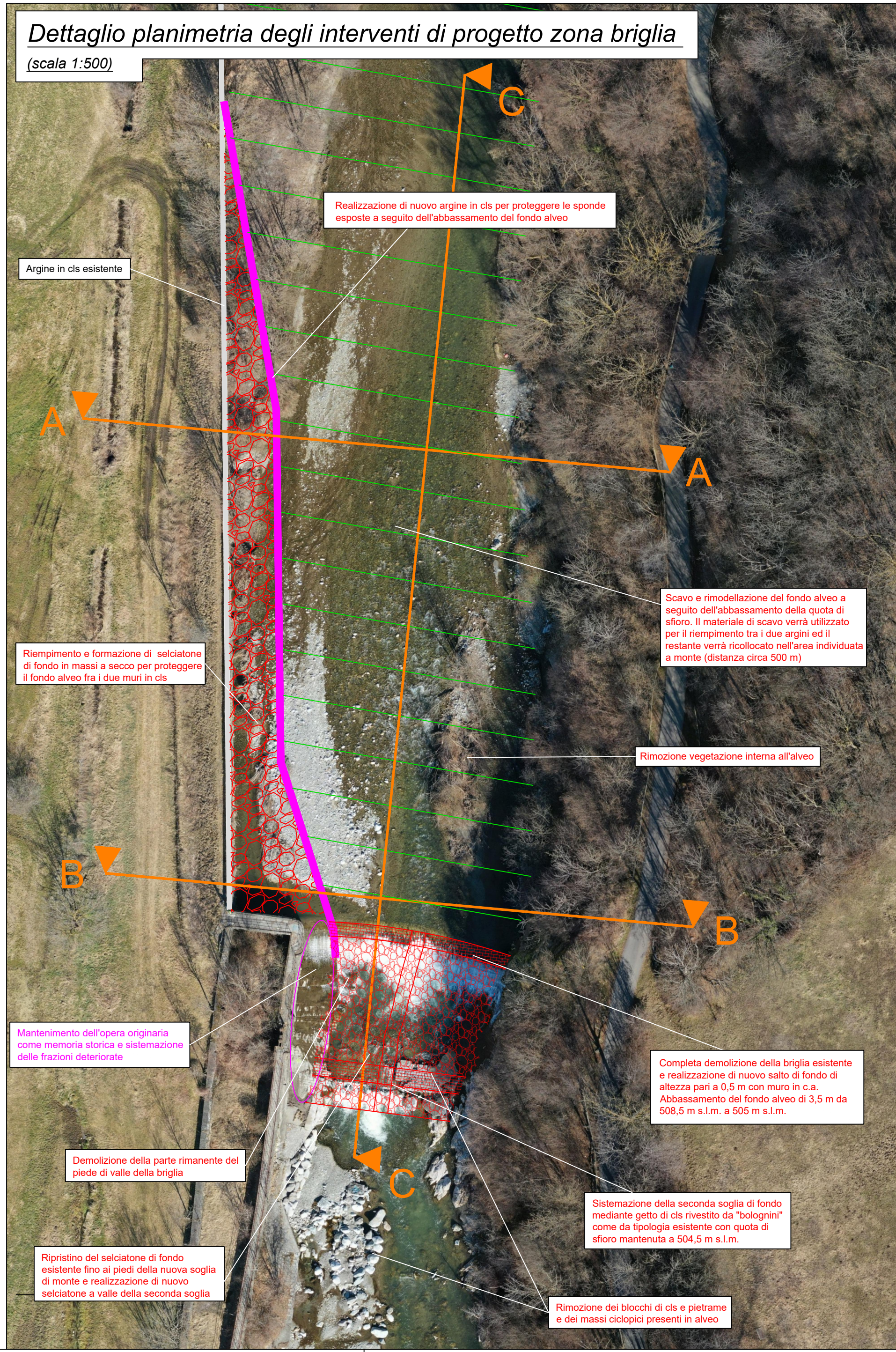
Ortofoto dell'area di intervento  
(scala 1:2000)



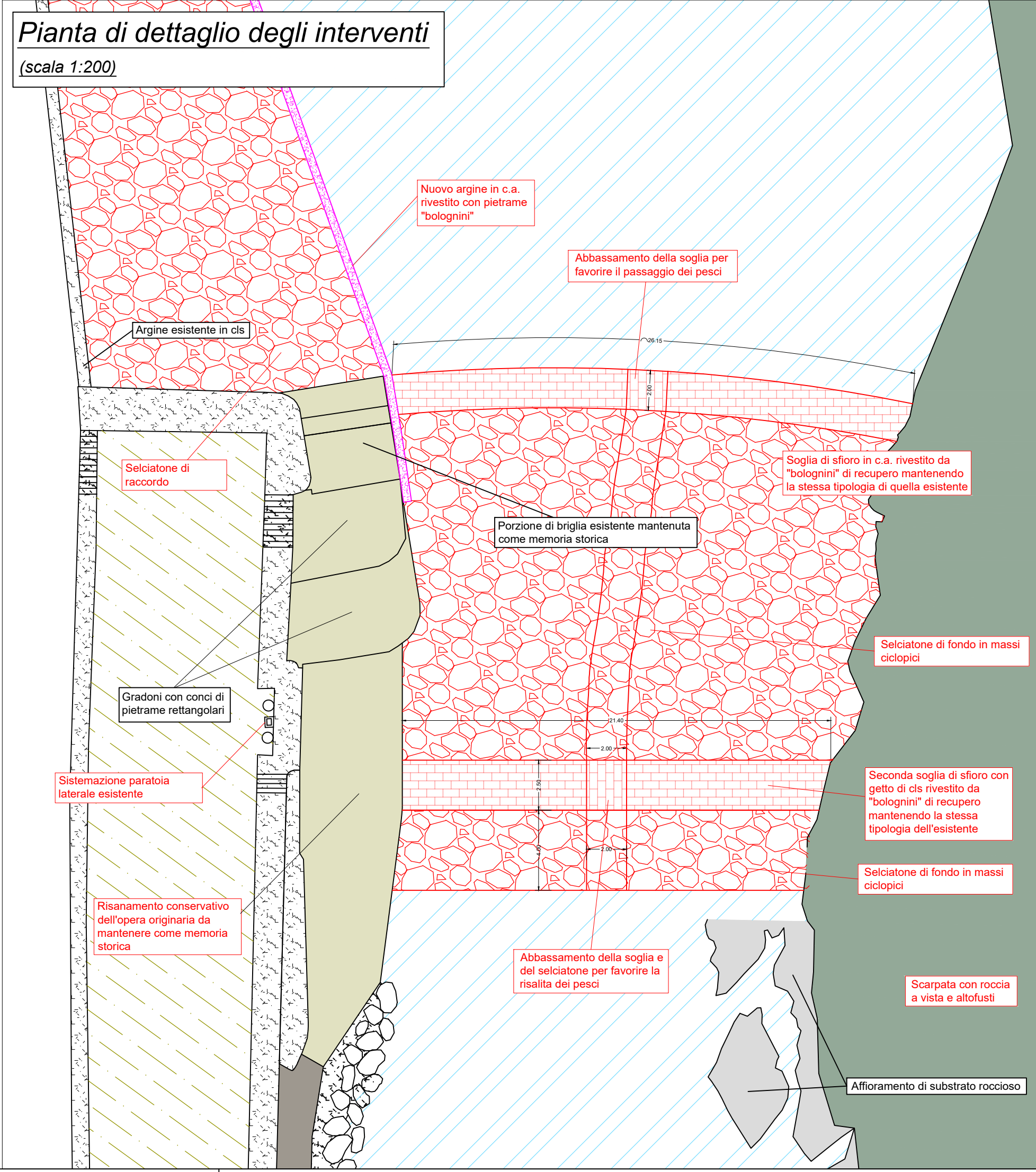
Profilo longitudinale: Sez. C  
Scala 1:200



Dettaglio planimetria degli interventi di progetto zona briglia  
(scala 1:500)



Pianta di dettaglio degli interventi  
(scala 1:200)



Lavori di messa in sicurezza del Fiume Oglio  
in comune di Malonno

PROGETTO DEFINITIVO-ESECUTIVO

Data revisione: 31/01/2022	Indice revisione: 00	Natura della modifica: Prima emissione		
Titolo elaborato: INTERVENTI IN PROGETTO				
Ns. Rif. 21BP26	Data Gennaio 2022	Scala varie	Dim. foglio A1	Elaborato n° 007.DE.IN.PL_00
DIRETTORE TECNICO: Dott. Ing. Massimo Sartorelli				Timbro e firma: 
PROGETTAZIONE: Dott. Ing. Massimo Sartorelli				
Redazione Geom. Elisa Tresoldi				
Via Repubblica n.1 21020 - Varano Borghi (VA) tel. +39 0332 961087 fax. +39 0332 961162 info@bluprogetti.eu bluprogetti@pec.it				Approvazione Ing. Massimo Sartorelli